








LEGENDA

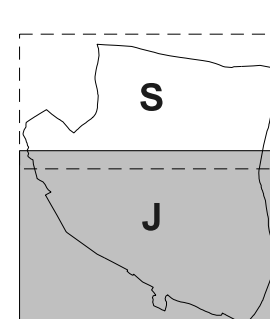
-  HRANICE ŘEŠENÉHO ÚZEMÍ
-  PARCELNÍ KRESBA
-  HRANICE ZASTAVĚNÉHO ÚZEMÍ vymezené k 1.4.2018

**veřejně prospěšné stavby a opatření
plochy a koridory k vyvlastnění (dle §170 SZ)**

- STAV NÁVRH
-  VU ZALOŽENÍ PRVKŮ ÚSES

plochy a koridory pouze s možností uplatnění předkupního práva (dle §101 SZ)

- STAV NÁVRH
-  PP VEŘEJNÁ PROSTRANSTVÍ



<small> GENERÁLNÍ PROJEKTANT: Ing. arch. Tomáš Štokr (autorský návrh architekt OA 03 030 Komenského nám. 17, 561 12 Brno) nad Orlík gsm +420 732 807 128 stokr@oforum.cz www.arch-štokr.cz </small>		<small> Č. ZAKÁZKY: 66-2 </small>	<small> DATUM: prosinec 2019 </small>
<small> OBJEDNATEL: OBEC BEZDĚZ </small>	<small> NÁVHM: PRO OPAKOVANÉ VEŘEJNÉ PROJEDNÁNÍ </small>	<small> MĚŘÍTKO: 1:5 000 </small>	<small> Č. VÝKRESU: A/II,3 </small>
ÚZEMNÍ PLÁN BEZDĚZ VÝKRES VEŘEJNĚ PROSPĚŠNÝCH STAVEB, OPATŘENÍ A ASANACÍ			



ÚP BEZDĚZ

VÝKRES VEŘEJNĚ PROSPĚŠNÝCH STAVEB, OPATŘENÍ A ASANACÍ - PÁS JIH