











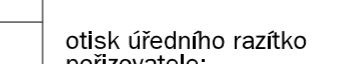
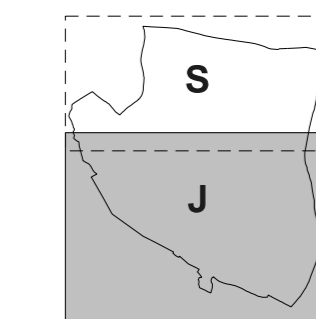


LEGENDA

-  HRANICE ŘEŠENÉHO ÚZEMÍ
-  PARCELNÍ KRESBA
- základní členění území**
- | | | |
|--|--|---|
| STAV | NÁVRH | |
|  |  | HRANICE ZASTAVĚNÉHO ÚZEMÍ vymezené k 1.1.2021 |
|  |  | ZASTAVITELNÉ PLOCHY |
|  |  | PLOCHY PŘESTAVEB |
|  |  | PLOCHY ZMĚN V KRAJINĚ |
|  |  | PLOCHY S PODMÍNKOU ÚZEMNÍ STUDIE |

ZÁZNAM O ÚČINNOSTI	
SPRÁVNÍ ORGÁN, KTERÝ ÚP VYDAL:	ZASTUPITELSTVO OBCE BEZDĚZ
DATUM NABYTÍ ÚČINNOSTI	
PORÍZOVATEL	Městský úřad Česká Lípa Stavěná ulice Jiřina Štrobilová IČ: 00000000
JMÉNO, PŘÍJMĚNÍ	Ing. Miroslav Čížek
FUNKCE	referent územního plánování
PODPIS (oprávněná úřední osoba pořizovatele)	



GENERÁLNÍ PROJEKTANT: Ing. arch. Tomáš Štrobil (autorský inženýrský ústav s.r.l. Komenského nám. 17, 561 12 Branký nad Orlicí ps@strobil.cz tel: +420 732 807 128 boras.strobil@swarchitects.cz www.swarchitects.cz			
OBJEDNATEL:	NÁMĚNÍ:	Č. ZAKÁZKY:	DATUM:
OBEC BEZDĚZ	PRO VYDÁNÍ	66-2	květen 2021
ÚZEMNÍ PLÁN BEZDĚZ		MĚŘÍTKO:	Č. VÝKRESU:
ZÁKLADNÍ ČLENĚNÍ ÚZEMÍ		1:5 000	A/1.1